

sharif  moud

ناتج سكاريا

تأليف

مال الله بن علي بن حبيب اللواتي



الوجه البحري لمدينة مسقط

9
H

مِلْحٌ مِنْ

نَارِ مَخْرُومَاتِنَا

تأليف

مال الله بن علي بن حبيب اللواتي

sharif mahmoud



حضرة صاحب الجلالة السلطان قابوس بن سعيد المعظم

ظهر هذا الكتيب في عام ١٩٨٤ باللغة الانجليزية وقامت وزارة التراث القومي والثقافة مشكورة بترجمته إلى العربية ونفذت الطبعة الأأن الطلب ظل مستمراً.

وحين قررت الوزارة إعادة الطبع رأيت إضافة ماكتب في الطبعة الخامسة باللغة الانجليزية حول مشروع طرق التحرير بغية إبراز الدور الفاعل الذي لعبته حكومة السلطنة لمساعدة منظمة التربية والعلوم والثقافة "اليونسكو" في تنفيذ هذا المشروع الدولي الهام ويشكل هذا الموضوع الفصل الأخير من هذه الطبعة.

المؤلف

عمان القديمة

ان الوضع الاستراتيجي جغرافيا لشبه جزيرة العرب على الطريق الطبيعي للتجارة وطرق المواصلات بين افريقيا والشرق الأوسط من ناحية وأوروبا والشرق الاقصى من ناحية اخرى ، كان مدعاة لأن تكون عمان على اتصال بالعالم الخارجي منذ العصور السحيقة عندما عرف الانسان كيف يعبر البحار مستخدما الشراع . بل ان اللفظ القديم مجان اطلقه , السومريون على عمان عندما استخدموا النحاس العماني الذي صدر الى بلاد ما بين النهرين على ظهر سفن عمانية في الألف الثالثة قبل الميلاد .

وقد استخرج هذا المعدن بالقرب من (صحار) وهي ميناء ومدينة شمالي (مسقط) يرجع تاريخها الى الألف الرابعة قبل الميلاد .

وتدل الحفريات التي قامت بها وزارة التراث القومي والثقافة على وجود اختتام مصنوعة من الحجر يرجع تاريخها الى الألف الثالثة قبل الميلاد . كذلك فان الصادرات الى (أور) كانت تشمل اصدافاً بحرية وجلود سمك القرش المجففة .

وتبين بعض الألواح المكتوبة بالخط المساري يرجع تاريخها الى عام ٢٣٠٠ ق.م ان الامبراطور الاكدي سرجون كان يمتدح السفن القادمة من دلون (البحرين) ومن مجان (عمان) التي كانت ترسو على طول رصيف أكد في العراق .

وتوجد اشارة اخرى الى مجان في ملحمة الملك جلجاميش تقول ان الملك ناران سن قد غزا مجان في الألف الثانية قبل الميلاد .

وهناك اسم آخر قديم هو مزون كان الامبراطور قورش يطلقه على عمان وقد استولى هذا الامبراطور على منطقة صحار الساحلية عام ٥٦٣ ق.م .

عاش الانسان في القطر العماني منذ العصور الاولى ، وبالتأكيد منذ الألف الخامسة ق.م في مجموعات صغيرة في المناطق الساحلية مثل القرم في ضواحي مسقط حيث ان الحفريات في المقابر وما وجد فيها من بقايا الأطعمة تدل على حياة الانسان إذ ذاك دلالة طيبة . وكان الانسان يستغل المصادر الطبيعية في تلك البقعة ولم يقتصر على الأسماك الصغيرة والمحار في المياه الضحلة ، بل كان يستطيع اصطياد الاسماك الكبيرة التي تعيش في المياه العميقة وكذلك صيد الغزلان المتوفرة في الأودية والتلال المحيطة به ، وكان على معرفة تامة بحياة السلاحف كما تدل الهياكل العظمية المكتشفة في القبور . والظاهر أن السلاحف كانت لها صلة بالطقوس الجنائزية . وكذلك استخدم الانسان العماني الاصداف والأحجار للترزين للرجال والنساء . (شكل ١) .



١ - قلادة من الخرز والأصداف المدلاة مكتشفة من القرم (الألف الثالثة ق. م.)

في عام ١٩٥٩ وفي الجزيرة الصغيرة المسماة أم النار بالقرب من مدينة أبوظبي تم اكتشاف مستوطنة سكنية ضخمة بمساكنها وقبورها ومنتجاتها الفنية وبخاصة الفخارية والتي تشبه إلى حد كبير مثيلاتها التي اكتشفت في بلاد ما بين النهرين . ويعتقد بأن هذه المستوطنة تعود إلى السنوات الأولى من الألف الثالثة ق. م .

في عام ١٩٧٢ - ١٩٧٣ بدأت الأبحاث عن الآثار القديمة في سلطنة عمان وأعمال التنقيب . بدأت بعثات كثيرة تبحث عن شواهد لمنشآت تعود إلى الألف الثالثة ق. م وتم بالفعل العثور على كثير منها ، والمصنوعات الفخارية التي تشبه ما عثر عليه في جزيرة أم النار وفي جنوب شرق إيران وبلاد ما بين النهرين ، أمكن لعلماء الحفريات ان يتعرفوا عن طريقها على مناطق الاتصال والتجارة التي كانت تنقل شعب عمان بعيدا عن سواحلها .

وتم الكشف عن بعض المقابر بالقرب من جبل حفيت (بالقرب من العين) ، وهي عبارة عن ركامات حجرية ومعها بعض القطع الفخارية مؤرخة في الفترة ما بين ٣٤٠٠ - ٣٠٠٠ ق. م ، وهذا الطراز من المقابر الركامية يطلق عليه أيضا خلية النحل . وانتشرت هذه المقابر على طول البلاد الشرقية حيث تم اكتشاف مقابر مشابهة بالقرب من طوي سليم في إبرا مينية من ألواح من الحجر الجيري ، وقد نهبت جميعها ولم يعثر إلا على بضع حبات من الخرز واجزاء فخارية محطمة ولكنها تدل على معاصرتها تقريبا لمقابر جبل حفيت .

وقد اختبر موقع يبعد بضعة كيلومترات عن بلدة عبري للقيام بعمل الحفريات وأمکن العثور على مقبرة كبيرة في ذلك الموقع ازدحمت فيها القبور على شكل خلايا النحل بنيت من



٢ - قبر من الألف الثالثة ق. م في بات

صخور تشبه قوالب الطوب مغطاة بقباب دائرية . (شكل ٢) وإلى جوارها وجدت قبور أخرى كان الجزء الخارجي منها معمول من كتل من الحجر الجيري ، وفي بعض الأحيان وجدت هذه الكتل الجيرية وقد تقوس الجزء الأمامي منها قليلا ، أما في الداخل فقد انقسمت الى حجرتين أو ثلاث حجرات وكانت الفخاريات تشبه تلك التي وجدت في أم النار .

أما في بلدة بات فقد أمكن الكشف عن برج في وسطه بشر ، وقد تراصت الحجرات على شكل صف ملاصقة للحائط الخارجي وليس هناك من شك في أنها تعود الى الألف الثالثة ق. م .

أهمية عمان :

تجلت أهمية موقع عمان بالنسبة للدول المجاورة لها عندما وضع بجلاء انها تحتوي على معدن ذي أهمية قصوى هو النحاس . وقد وجد النحاس بكميات ضخمة في المناطق الشالية من عمان . وكان في الغالب يسهل تعدينه . واننا نعرف الآن ان الانسان توفرت لديه المعرفة التقنية العالية للحصول على معدن نقي الى حد كبير من الأنواع المتعددة من كبريتات النحاس التي تحتاج الى مهارة تقنية فائقة لصهرها وتذويبها .

ويبدو أن ملوك سومر في أور ببلاد ما بين النهرين كانوا أهم العملاء لشراء النحاس

العُماني ، وقد حصلوا عليه من دولة مجان التي ترددت الاشارة اليها في مدوناتهم منذ عام ٤٤٠٠ ق. م . وطبقا لرواية الملك الاكدي سرجون فإن سفن مجان كانت ترسو على أرصفة ميناء اكد وهي محملة بالنحاس و احيانا الصخور البركانية المتبلورة من جبال مجان لصناعة التماثيل .

واثبتت عمليات الحفر وما تم في ميادين الابحاث ان مجان هو بدون شك الاسم الذي اطلق على ما نعرفه حديثا باسم عمان ، وكشفت مواقع تعددين عديدة بعد مسحها عن كميات من الترسبات النحاسية التي تدل على عصور متعددة .

ودلت الحفريات في منطقة ميسر بوادي سمد على أن الأهالي كانوا يتمتعون بمجتمع كبير منظم في الألف الثالثة ق. م .

وكشفت الصور المأخوذة من الجوع عن حقول زراعية قديمة ، وكانت الزراعة تعتمد على الأمطار . وتدل بقايا الخزانات المنتشرة في السهل على المجهود الذي كان يبذل للتحكم في المياه وتخزينها . وقد وجدت بعض ثمار الرطب المتحجرة في عمليات الحفريات مما يدل على تواجد النخيل في تلك الأزمان .

وكانت المستوطنات تنقسم الى قسمين : احدهما يتخذ للسكن والآخر للتصنيع ، وكانت القرية بطبيعة الحال تقوم بصناعة الأدوات الفخارية والأواني الحجرية الخاصة بها . إلا أن النشاط الأساسي كان يقوم على انتاج النحاس . وكان الخام يستخرج من محاجر على المنحدرات الغربية لوادي سمد ، وكان المعدن الخام في حاجة الى عملية معقدة لتحويله الى الكتل المعدنية المعدة للصب والتشكيل . وقد ثبت من دراسة البقايا التي عثر عليها في عمليات الحفر بأن الفرن كان على شكل كمثرى تبلغ قاعدته ٤٠ سم وارتفاعه حوالي ٥٠ سم ويجهز هذا الفرن بمنفاخ صخيم يساعد على رفع درجة الحرارة الى ١١٥٠ درجة مئوية . (شكل ٣) .

بعد تحويل الخام الى قطع صغيرة بواسطة حجر طاحونة كان يخلط بالفحم الجيري ويعاد صهر الناتج مرة اخرى في أفران ثانية ، وينتج عن هذه العملية نحاس نقي يصب في حفر معمولة في الأرض لتبريده . (شكل ٤) .

وعثر في أحد المنازل على ٢٢ قطعة من بقايا الكتل النحاسية المصبوبة يتراوح قطرها بين ٦ - ٢٢ سم الى جانب بعض الأدوات المصنوعة من النحاس ، كذلك عثر على بعضها في مقابر الألف الثالثة ق. م في ميسر وأمكن العثور على اسلحة وقلائد في مقبرة من الألف الثالثة في وادي بهلا تدل دلالة قاطعة على مدى ما وصلت اليه براعة الصناعة في هذه الفترة في طول البلاد وعرضها .

وعثر على ختمين في حفريات ميسر وهما يعتبران حتى الآن أقدم الأختام التي أمكن العثور عليها في عمان ، احدهما فيه جزء مثلث الشكل به رسوم لبعض الحيوانات ، وهناك



٣ - اعادة تشييد فرن لصهر النحاس في ميسر (الألف الثالثة ق. م.)

٤ - قالب لصب مصهور النحاس في ميسر (الألف الثالثة ق. م.)



شبه في أشكال هذه الحيوانات والأشكال الموجودة في خاتم محفوظ بمتحف البحرين يحمل حروف كتابية من وادي الاندوس بالهند مما يدل دون ريب على الصلة بين عمان والهند (شكل ٥) أما الختم الثاني فيبدو على شكل الكمثرى ، وقد احتفظ به معلقا في حبل ويحمل رسم انسان الى اليمين . والى جانب القيمة الأثرية لهذين الختمين فانها يدلان كذلك على مدى دقة الفن المتجلية فيها .



٥ - ختم من ميسر .

ان انتاج النحاس في الألف الثالثة ق.م في ميسر يبرهن على النشاط المبكر والمميز في المواقع المكتشفة مؤخرا . وكان هذا الانتاج بوفرة فاقت الاحتياجات المحلية وأخذت طريقها الى التصدير ، وقد يكون هذا هو النحاس الذي كانت تنقله سفن مجان الى بلاد ما بين النهرين .

أما عن حياة الأهالي في الألف الثانية والألف الأولى ق.م فلا نعرف الكثير . ويرجع ذلك الى ان بقايا القرى والحقول قد اختفت وأصبحت تغطيها الآن الواحات التي يقطنها الأهالي الحاليون . وعلى أية حال فان المقابر تعطينا نموذجا عن طقوس الدفن وما كان يوضع مع المتوفي . ففي الألف الثانية لم يعد الدفن يتم في قبور تبنى فوق سطح الأرض ، بل كانت الجثث تدفن في قبور محفورة وتحدد جوانب القبور بواسطة احجار وتغطى بالواح ضخمة توضع فوقها كومة من الأحجار الصغيرة ، وتدفن مع المتوفي في أغلب الأحيان بعض الأسلحة والأواني والأوعية الحجرية .

وانخذت المقابر شكلا آخر في الألف التالية ، والنموذج المثالي الذي عثر عليه هو مجموعة من ٦٥ مترا كشفت عنها الحفريات في وادي بوشر (بالقرب من قرية بوشر) وتتجمع القبور في شبه دائرة ضخمة (شكل ٦) . وتدل البقايا التي عثر عليها على ما حدث من تغيير في اشكال الأوعية الحجرية وزخرفتها . وان دراسة الأدوات الأخرى (الأسلحة والفخاريات والخرز) عندما تتجمع مع بعضها البعض الى جانب المعلومات المستقاه من مقابر أخرى اكتشفت بالقرب من ميسر سوف تلقي الكثير من الضوء على هذه الفترة .



٦ - مجموعة من قبور الألف الأولى ق. م في وادي بوشر

اللبنان في ظفار :

في خلال الألف الأولى ق. م اصبحت ظفار ، وهي المنطقة الجنوبية من السلطنة ، مصدرا رئيسيا لسلعة كانت منبعا للثراء لكل الأهالي الذين انغمسوا في تجارتها في جنوب شبه الجزيرة العربية هي اللبنان .

وكان اللبنان يستعمل في مصر قديما ، منذ الأسرة الخامسة (٢٨٠٠ ق. م) وفي حوالي عام ١٥٠٠ ق. م ارسلت الملكة حتشبسوت اسطولا الى بلاد بنت ، وعادت السفن وهي محملة بالكثير من الأشياء الثمينة من بينها كمية ضخمة من اللبنان بل وبعض أشجار اللبنان كذلك . وقد يكون الاسم الذي اطلقه المصريون على بلاد بنت انها كانوا يقصدون به



٧ - خوزروزی منظر من الجوللاطلاع

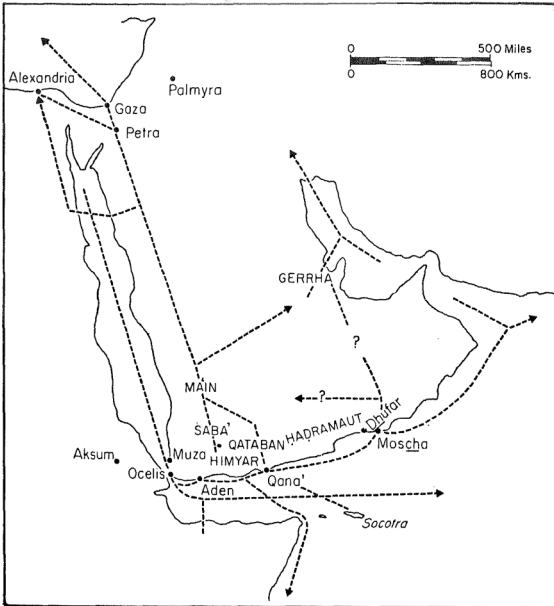
جنوب بلاد العرب ، وزاد الطلب على اللبان فيما بعد القرن السادس ق. م في اليونان وسوريا وبلاد الفرس وأخيرا في روما ، وتوجد رسوم هذا الأسطول على لوحات من الجص في معبد « دير بحري » بالقرب من بلدة طيبة في مصر ،

ولا تزال أشجار اللبان تنمو طبيعيا وبخاصة في المنطقة الممتدة في المناطق التي تتأثر بالرياح الموسمية وان توزيعها يدل الى حد كبير على ما كان عليه الوضع في الأزمنة القديمة .

في بداية الفصل الحار تحز شجرة اللبان في اماكن عديدة وغالبا ما يكون ذلك الى الجانب الشرقي ، وفي بضع دقائق يتدفق سائل لبني غروي لا يستفاد منه ، أما المادة التي تجتمع فهي الراتنج التي تتدفق بعد بضعة أيام . ويوضع اللبان في مراكز التجميع وينظف ويعد للتصدير .

وكانت بلدة حنون احد المراكز التي يتجمع فيها اللبان وهي في المنطقة الداخلية من ظفار ويرجع تاريخها الى القرن الأول الميلادي ، وكذلك خورروري أو سمهم كما عرفت في نقوش شبه الجزيرة (شكل ٧) .

وتدل الحفريات التي وجدت للمدينة في القرن الأول الميلادي انها كانت ذات موقع طبيعي ممتاز كميناء يحمي من الرياح والتيارات القوية التي تهب على ساحل ظفار . وكان ذلك الوضع يساعد على سهولة تحميل السفن التي كانت تنقل اللبان الى شواطئ



٨ - طرق تجارة اللبان

حضر موت ومنها تنقل برا الى شبوا ومأرب والمدينة ثم الى البحر المتوسط (شكل ٨) ، ولا بد انه كان هناك طريق بري من ظفار ولكنه كان اكثر مشقة حيث تقل ينابيع الماء ، ولم يكن في استطاعة القوافل الكبيرة ان تعبر هذه الصحاري المترامية الأطراف بدون ماء .

وقد تواتر كثير من الروايات على لسان المؤرخين اليونانيين والرومانيين تبين مدى أهمية اللبان الذي كان يستخدم في الصلوات والطقوس الدينية ، ويعتقد انه عندما كان الاسكندر الاكبر في غزة فانه ارسل كمية صغيرة من هذا اللبان المقدس الى كبير الكهنة باثنامع التوصية بالاقتصاد في استخدامه حتى يصل الى اوفير وهو الاسم القديم لظفار أرض اللبان ومن ثم يستطيع ارسال كميات اخرى له .

واستمر اللبان يشكل سلعة هامة للتصدير حتى عدة قرون وبعد انهيار الامبراطورية

الرومانية بوقت طويل . وتعطينا المصادر الصينية الكثير من المعلومات عن التجارة مع الدول العربية في الصين وتذكر على سبيل المثال انه في عام ١٠٧٧ صدرت ظفار ١٨٠ كيلوجرام من اللبان الى كانتون .

وتشير المصادر التاريخية الى حدوث العديد من الصدمات والمناوشات بين عدن وبلاد فارس منذ عصر قوروش الذي احتل ساحل صحار عام ٥٦٣ ق. م . ومنذ القرن الثالث الميلادي اصبح ساحل عمان مركز النشاط البحري للساسانيين وكان معظم بحارة الاسطول من العرب طوال تلك الفترة . وتدل المعلومات الوفيرة المسجلة على وجود سفن الساسانيين في المحيط الهندي ما بين افريقيا وجزيرة سيلان .

وفي خلال القرن السادس اسس الحكام الساسانيون في عمان ثلاثة مراكز رئيسية هي صحار في الشمال ودما في الطرف الجنوبي من الباطنة والرسناق في أسفل الجبل الأخضر . ولكن قبائل الأزد العمانية استطاعت اقتلاعهم من البلاد .

تبدأ الوقائع المدونة عن تاريخ الدولة العمانية برصد هجرة مالك بن فهم مع عائلته وقبيلة الأزد من مأرب الى ساحل عمان حيث استقروا في بادية الأمر في قلهات وتشتمل كتب التاريخ على بعض الأمور التي تكرر تأكيدها أو بعض الأساطير حول انهيار سد مأرب في القرن الأول الميلادي وكيفية هجرة قبيلة الأزد الى عمان بعد انهيار السد ، وتم ذلك في احد الفصول التاريخية المعقدة لتنقلات القبائل في جنوب غرب شبه الجزيرة العربية على طول ثلاثة طرق الى الشام في الشمال والى الشرق أو الجنوب الشرقي وقد استغرق ذلك زمنا طويلا ، وتقول الحوليات ان مالك بن فهم وصل قبيل تحول القبائل العربية الى الاسلام . وفي الواقع فان قبائل الأزد وصلت الى عمان على شكل موجات متعددة على الأقل منذ القرن الأول الميلادي ان لم يكن قبل ذلك ، وكانت آخرها حوالي القرن السابع الميلادي حين انتصروا على الجيش الساساني واحتلال البلاد بأسرها .

ظهور الاسلام

اعتنق شعب عمان الاسلام عام ٦٣٠ ميلادية في أثناء حياة النبي ﷺ وكان ذلك بداية عهد جديد للأمة . وفي عام ٦٥٠ انضم العمانيون الى جيش علي بن أبي طالب رابع الخلفاء الراشدين في حربه ضد معاوية وكان واليا على سوريا ويناقد عليا رضي الله عنه في أحقيته في تولي الخلافة ، وكان ذلك أحد عوامل نشأة المذهب الإباضي الاسلامي . وفي عهد الخليفة الأموي عبد الملك بن مروان فان واليه على بغداد الحاجب بن يوسف أغار على عمان ثلاث مرات على الأقل وهكذا دخلت عمان تحت حكم الأمويين .

كان ظهور الاسلام في القرن السابع قد أبطل الديانات المختلفة وأدى إلى بناء مجتمع نموذجي مترابط تحت راية الدين الجديد واقامة نظام اجتماعي جديد مبني على مبادئ الدين الاسلامي الحنيف . وحتى وفاة أمير المؤمنين علي بن أبي طالب رابع الخلفاء الراشدين عام ٦٦٤م لم تكن قد نشأت مذاهب في الاسلام كما هو الحال الآن . وقبل اغتيال علي بن أبي طالب رضی الله عنه في الكوفة (بالعراق) نشأ المذهب الاباضي نتيجة للمعارضة التي أبدتها بعض أنصاره لقبوله التحكيم لانهاء الحرب ضد معاوية واليه على سوريا والمنشق عليه . وقد انشق هؤلاء المسلمون ولم يبایعوا معاوية عندما أعلن نفسه خليفة على العالم الاسلامي واستطاع هؤلاء المعارضون تكوين قيادة دينية مؤتمة ومستقلة لانفسهم في عمان لم تعترف بمعاوية على أساس أنه لم يتول بناء على اجماع رأي المسلمين ولا على أنه يمتلك الصفات الأساسية التي تؤهل الفرد المسلم لتولي الخلافة ، ومن ثم امتنع الاباضيون في عمان عن دفع الزكاة لمعاوية وخلفائه من بعده في دمشق .

وفي الواقع فالاباضيون بعان كانوا هم الذين ينصبون قادتهم الذين اتخذوا فيما بعد لقب «الامام» .

انتخاب الامام

يجب أن يكون الامام شخصاً تقياً ورعاً ذا المام تام بالتشريع الاسلامي . ويتجمع عدد كبير من الأهالي المشهود لهم بالايمان التام مع رؤساء القبائل وكبار القوم في المجتمع لترشيح وانتخاب الامام ، واذ ذاك يقسم الحاضرون يمين الولاء للامام المنتخب الذي يلتزم بتدبير شئون منصبه بما يتفق بتعاليم واحكام الشريعة الاسلامية والاستقامة والحيادة والنزاهة . ثم يعلن الانتخاب على الملأ أمام جموع الشعب وبحضور الامام المنتخب كما اتفق عليه كبار القوم ويطلب من أفراد الشعب أن يعلنوا موافقتهم وغالباً ما يحدث ذلك . وفي حضور الجميع ، وقد يصل عددهم الى بضعة آلاف يمثلون كافة الولايات يعلنون موافقتهم بالتصويت . وكان أول من بويع علنا هو الامام الجلندى بن مسعود ، وكان ذلك في منتصف القرن الثامن الميلادي . وكانت القبائل الرئيسية التي ينحدر منها الأئمة هي قبائل الجلندي وبنو خروص واليحامدة والنباهنة (حكام هذه القبيلة تركوا تلك الوسيلة وابتغوا أسلوب التعيين بالتوريث ويعرفون بالملوك أكثر منهم بالائمة) ثم اليعاربة واليوسعيد .

ومثل كل التجمعات القبلية على مدى التاريخ منذ القرن الثامن فان عمان عانت من المعارك القبلية والتقسيمات السياسية وصراع القوى والانقسامات الناجمة عن انشقاقات القبائل . وكان موقع عمان الاستراتيجي على طريق المواصلات التجارية جعلها مطمعا وهدفا للقوى الأجنبية . وقد عرضتها تجارتها البحرية الواسعة بأساطيلها البحرية لعدوان

القرصنة . وهكذا اضطر حكامها الى مضاعفة جهودهم لمواجهة مشكلات الدفاع ضد الغزاة الاجانب من ناحية والصراعات الداخلية من ناحية أخرى .
وفي أثناء القرنين الأول والثاني للهجرة استطاعت مدن عديدة على امتداد الخليج

٩ - خريطة لطرق التجارة عبر المحيط الهندي (من عمان الدولة البحرية)



الحصول على ثروات هائلة واحراز أهمية بالغة نتيجة لازدهار التجارة التي شملت أدوات الترف الى جانب التوابل القادمة من الشرق الأقصى والهند الى بلاط الخليفة في بغداد بل والى أوروبا أيضا .

ولعبت موانئ ساحل عمان دورا بارزا في تلك التجارة . اذ أن خليج عمان يشكل مدخلا رئيسيا للخليج العربي يفصله عنه مضيق هرمز ويشاطر الخليج العربي في التعرض للرياح



وفي نفس الوقت ينعم بوجوده على حافة منطقة هبوب الرياح الموسمية ، وهذا فان ساحل عمان كان المكان الطبيعي لاية سفينة تغادر الخليج وتنتظر هبوب الرياح الموسمية .

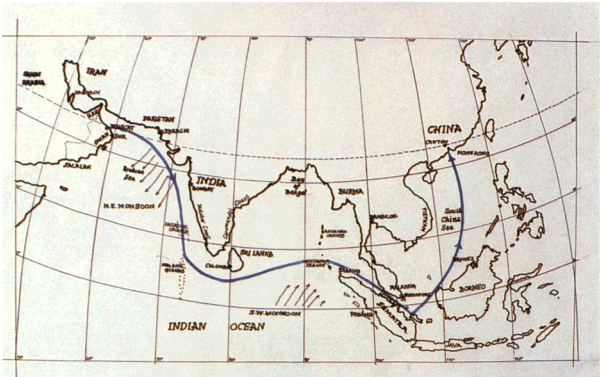
الملاحون العمانيون

اشتهر العمانيون ببراعتهم كتجار وملاحين منذ بداية تاريخهم المدون (شكل ٩) . وهناك مثال على ذلك أورده أبو سفيان (من القرن الثامن) يصف فيه رحلة أبو عبيده عبد الله بن القاسم في منتصف القرن الثامن الى كانتون حيث تدلنا المصادر الصينية كذلك أنه في فترة وجوده هناك كانت توجد جالية كبيرة من العرب في الصين ، وان مسجد كانتون الذي لا يزال قائما حتى الآن يعد أقدم مسجد في الصين وقد يكون قائما في نفس الموقع الذي شيد عليه مسجد القرن الثامن .

ومن المعالم الهامة في تاريخ البحرية العمانية انتصارهم عام ٨٥٠ على الحبشة وطردهم من جزيرة سوقطرة التي سيطر عليها العمانيون ردحا طويلا من الزمان (تخضع سوقطرة الآن لحكم جمهورية اليمن الديمقراطية الشعبية) .

ولم تحدث أية منافسة أو تحد لسيطرة هرمز على الخليج الى أن وصل البرتغاليون عام ١٥٠٧ وطوال هذه الفترة قسمت المنطقة الداخلية من عمان بين القبائل المتنازعة

١٠ - طريق ابحار السفينة صحار إلى مدينة كانتون في الصين



واستطاعت قبيلة بني نيهان اخضاع المنطقة لسيطرتها على فترات .
ويصف المقدسي أحد المؤرخين العرب في القرن الثامن النشاط التجاري في تلك
الفترة فيقول : « ان صحار هي المدخل الى الصين ، وهي الممر الى الشرق والعراق واليمن »
ويصفها بعض المؤرخين الآخرين بالشراء والأموال ويمتدحون نشاطها بعبارات وأساليب
رائعة براقه .



١١ - السفينة صحار

ويعود هذا الثراء بطبيعة الحال الى موقعها الجغرافي على طول طريق التجارة فالمدينة
تستطيع سد الحاجة من الامدادات المائية العذبة والفواكه للسفن قبل عبورها المحيط في
طريقها الى الهند ، وهي في نفس الوقت تستطيع تصدير بعض المنتجات من بينها النحاس
العسائي المتميز بجودته الفائقة . وكانت السفن التجارية الضخمة تنقل البضائع من خليج
صحار الى الهند والشرق الاقصى والصين عبر طريق يصل طوله الى ٧٠٠٠ كيلومترا .

في نوفمبر ١٩٨٠ أبحرت من مسقط السفينة (صحار) وهي صورة طبق الأصل من
سفن العصور الوسطى ، (القرن العاشر) وقد بنيت السفينة من الأخشاب المثبتة مع بعضها
البعض بحبال مصنوعة من ألياف جوز الهند وقد أبحرت معتمدة على الشمس والنجوم
وانتهت الرحلة في كانتون عام ١٩٨١ ، واستغرقت تقريبا نفس المدة التي كانت تستغرقها
رحلات العصور الوسطى (شكل ١٠ ، ١١) . ويعود الفضل لتنظيم هذه الرحلة التاريخية
إلى وزارة التراث القومي والثقافة العمانية .

وبالتأكيد فان صحار الحديثة لا تدل على ما كانت عليه صحار القديمة من مظاهر الروعة والفخامة . فبعد القرن العاشر الميلادي بدأت المدينة تنهار تدريجيا ولم تستعد ثراءها بعد ذلك . وفي القرن ١١ أصابت تجارة الخليج بعض الاضطرابات إذ انتقل مركز التجارة من بغداد الى مصر وتحول طريق التجارة في معظمه عن طريق البحر الأحمر .
يقع ساحل عمان كذلك في موقع نموذجي على الطريق بين الهند وافريقيا وتشير المصادر القديمة الى العلاقات مع ساحل افريقيا منذ القرن الأول الميلادي . وتعود العلاقات السياسية الأولى مع شرق افريقيا الى عام ٧٠٠م/٨١١هـ ، عندما ترك سليمان بن عبد الجندبي وأخوه سعيد عمان مع عائلاتها واستقروا في بلاد الزنج بعد فشلهم في مقاومة الجيش الذي أرسله الخليفة عبد الملك بن مروان عن طريق الحجاج يوسف واليه على العراق .



١٢ - ضريح بيبي مريم قلعات (القرن الثالث عشر)

وتزداد المعلومات عن تاريخ عمان في شرق افريقيا في القرنين التاسع والعاشر الميلادي وتقوم على ما كشفت عنه الحفريات (في كلوا وماندا وبمبا) وكذلك على المصادر المكتوبة .
ويعد المسعودي أحد الجغرافيين الذين أشاروا الى العلاقات بين شرق افريقيا وعمان .
يقول المسعودي انه أبحر من صحار مع فريق من أصحاب السفن العمانيين وأشار الى جزيرة تدعى كمبالو ، ويذكر أن العاج الذي يتجمع من افريقيا كان يرسل الى عمان ومنها الى الهند والصين ولم تعرف أية جزيرة باسم كمبالو ومن المحتمل أنها كانت تقع عند جزيرة بمبا أو أنها إحدى جزر القمر .

وليس هناك معلومات كافية عن تاريخ العلاقات بين شرق افريقيا وعمان ما بين نهاية القرن الثاني عشر حتى القرن الخامس عشر ولكن المؤكد أن الأمر لم يقتصر على مجيء التجار من عمان فحسب بل ان عددا كبيرا من العمانيين استقروا في موزمبيق ومقديشو وبمبا . ووردت معلومات أخرى كثيرة فيما بعد من خلال تاريخ مملكة النباهنة حكام بيت منذ القرن الخامس عشر وأسرة المزروعي حكام ممباسا فيما بعد .

وفي القرن الرابع عشر تضاءلت أهمية بغداد بعد غزو المغول ، كذلك تعرضت ايران لعديد من الغزوات ونهب المذن ولكن بقايا الأثار تشهد بجلاء أن الخليج عاد الى شيء من الرخاء التجاري مرة أخرى ، وأن تاريخ الخليج في هذه الفترة انها هو تاريخ هرمز ، فمنذ عام ١٤٠٠ امتدت سيادة هرمز السياسية إلى معظم السواحل المجاورة بما فيها ساحل عمان حين سقطت سلسلة من المستوطنات المنيعه من أهمها قلعات ومسقط وصحار وتحولت قلعات الى كومة من الحطام ولكن قلاعها وبقايا مساكنها تشهد على أهميتها وقد زار المدينة عدد من الرحالة المشهورين من بينهم ماركو بولو وأبدو اعجابهم بها (شكل ١٢) .

وفي جنوب ظفار فان مدينة ظفار (تعرف الآن باسم البليد وهي جزء من مدينة صلالة المعاصرة) كانت هي الميناء الرئيسي في المنطقة . وتمتعت بأهمية كبرى على طول الطريق البحري الذي يربط الهند وافريقيا . وتظهر الحفريات الأثرية ارتباطها المباشر بايران والصين (شكل ١٣ ، ١٤) .

١٣ - المسجد الكبير في البليد بظفار





١٤ - جسر فوق الخندق الغربي في البليد بظفار

الاحتلال البرتغالي

شهد مطلع القرن السادس عشر وصول البرتغاليين الى مياه المحيط الهندي ، وكانت علاقاتهم الأولى مع عرب شرق افريقيا علاقة عمل أكثر منها تغلغلا سياسيا وعندما أبحر فاسكودي جاما في رحلته الشهيرة عام ١٤٩٨ فانه استعان ببهار عماني شهير هو أحمد بن ماجد الذي تولى ارشاده واكتشف الطريق البحري الذي يدور حول رأس الرجاء الصالح باستخدام كتابه الخاص والبوصلة .

ونسب الفضل في ذلك الكشف الى البرتغاليين وليس لأحمد بن ماجد ، وبعد بضع سنوات استطاع البرتغاليون احتلال شرق افريقيا وجزيرة سوقطرة وساحل عمان وهرمز وساحل الهند ولم يكن هذا الاحتلال ذو هدف سياسي بل كان بقصد تأمين أكبر عدد من الحصون ذات المناعة الاستراتيجية لضمان سلامة طريقهم البحري .

وفي عمان استمر الوضع الى حد كبير دون تغيير عما كان عليه الحال تحت سيطرة هرمز ، فعلى الساحل كان بحصون صحار والسيب وقلاع مطرح ومسقط وقريات وصور عدد ضئيل من رجال الحاميات البرتغالية ، ولم يكن للبرتغاليين أي نفوذ في الداخل ، وعلى أية حال فقد ترك البرتغاليون تأثيرهم الباقي في ميدانين رئيسيين اذ أنهم نشروا استخدام الاسلحة النارية وهي ظاهرة كان لها أثرها في التسليح التقليدي كما تركوا سمة هامة في صناعة السفن .

ففي المحيط الهندي كانت الألواح الخشبية التي تصنع منها السفن تثبت مع بعضها البعض بجبال من ألياف جوز الهند ، وجاءت الفرصة للبرتغاليين عند اصلاح بعض السفن أو بناء سفن جديدة بعيدا عن أرض الوطن ، وهنا ادخل استعمال المسامير الحديدية في صناعة السفن في المنطقة . كذلك أدخل البرتغاليون مقياس جديدة على السفينة وعلى مؤخرتها التي كانت تأخذ شكلا حادا وحلت محلها الرافدة والمؤخرة المرتفعة التي تتميز بها السفن البرتغالية .

وحاول الانراك تحدي البرتغاليين وهاجمهم مرتين في مسقط ، ووقع الهجوم الأول عام ١٥٥٠ عندما استولى الانراك على مسقط من البرتغاليين الذين تمكنوا من استعادتها وطردهم منها . وقام الاسطول العثماني عام ١٥٨١ بهجوم ثاني وسقطت مسقط في يد العثمانيين وبقيت كذلك فترة قصيرة الى أن استعادها البرتغاليون واحتلوها ثانية . في ذلك الوقت رأى البرتغاليون ضرورة تقوية وسائل الدفاع عن الميناء فأقاموا قلعتين وتم تشييد القلعة الشرقية عام ١٥٨٧ وأطلق عليها اسم ساواجا وتعرف الآن باسم الجلالي (شكل ١٥) وتمت القلعة الغربية عام ١٥٨٦ وكانت أكثر أهمية وأطلق عليها قلعة الكابيتان ويطلق عليها الآن اسم قلعة الميراني . وقد بقيت القلعتان إلى اليوم دون تغيير فعلي وحتى القرن التاسع عشر كانت توجد بالحصن خمسة مدافع نقلت عام ١٨٧٠ إلى قلعة الحزم حيث استقرت حتى اليوم . ولا تزال أربعة منها في حالة جيدة مع الاسلحة والنقوش والحاملات الاصلية للمدافع .

وخلال سنوات ١٦٢٣ - ١٦٢٦ أعاد البرتغاليون بناء سور مدينة مسقط الذي بقي سليما متينا حتى عام ١٩٨٣ حين هدم لاتاحة الفرصة أمام تحديث المدينة (شكل ١٦) . وأعيد بناؤه مع الاحتفاظ بطابعه الأصلي .

لا صحة للأخبار المروية أن البرتغاليين هم الذين شيّدوا معظم حصون وقلاع عمان ذلك أنهم لم يشيّدوا سوى القليل منها في المنطقة الساحلية ، ويعود انشاء العديد من الحصون والقلاع وأبراج الحراسة الى الحكام من البعارة والبوسعيد ويوجد منها الآن حوالي ٤٠٠ بين حصن وقلعة وبرج تنتشر في أنحاء عمان ولا يزال الكثير منها في حالة تقبل الصيانة والترميم . وتعمل وزارة التراث القومي والثقافة جاهدة للمحافظة على هذه المباني الاثرية وقد استعادت بعض الأبنية الهامة حالتها الاصلية على يد خبراء الوزارة ، وأصبحت الآن إحدى الوسائل لاجتذاب السياح إلى البلاد .

وحتى بداية القرن السابع عشر كان الوضع الداخلي في عمان شديد الاضطراب ولكن في عام ١٠٣٤هـ/١٦٢٤م انتخب ناصر بن مرشد اليعربي اماما في الرستاق وكان رجلا فذا ذا شخصية غير عادية ، وكانت الدولة آنذاك في حالة سيئة من الضعف بسبب الخلافات

القبلية وسقطت الحصون والمدن في أيدي رؤساء القبائل وصمم ناصر بن مرشد على توحيد البلاد معتمدا على شجاعته ، وحتى وفاته عام ١٠٥٩هـ/ ١٦٤٩م حارب واستطاع بسط سيطرته على عمان بأسرها . وكانت مسقط آخر مدينة تحررت من أيدي البرتغاليين . وتوفي



١٥ - قلعة الجلاي بمسقط

١٦ - سور المدينة والباب الكبير بمسقط عام ١٩٧٧



الامام ناصر وجيشه يحاصر مسقط ودفن في نزوى وتولى بعده ابن عمه سلطان بن سيف
اليعربي وكان بدوره شخصا مقداما .

واستطاع الامام سلطان بن سيف استكمال الاستيلاء على مسقط عام ١٦٥٠م وأخذ
يتبع البرتغاليين حتى الهند وشرق افريقيا الى أن سقطت بمباسا آخر معاقلهم في يد العمانيين
عام ١٦٩٨م .

ويمكن الامام سلطان بن سيف من استخدام السفن البرتغالية التي استولى عليها .
وكون اسطولا بالغ القوة تستطيع قطعه البحرية نقل ٩٠,٠٠٠ جندي في وقت واحد ، وكان
يشتمل على سفن حربية تحمل الواحدة منها ٥٠ إلى ٧٤ مدفعا ، ولا تزال الابنية الشهيرة
تدل دلالة قاطعة على ما وصلت اليه الدولة من ثراء تحت حكم هذه الاسرة ، فهناك القلعة
الضخمة في نزوى (عام ١٦٧٠) والبيوت الفخمة في ابرا (شكل ١٧) وحصن جبرين
(١٦٨٨) وقلعة الحزم (١٧١٥ - ١٧٢٠) (شكل ١٨) . وغيرها من القلاع والحصون .

١٧ - كتابات منقوشة على الجدران في ابرا






١٨ - قلعة الحزم

وازدهرت الزراعة وزرعت آلاف من أشجار النخيل في الباطنة ونشطت التجارة .
وقد نشط العمانيون أيضا في الخليج وفي عام ١٧١٧ تمكن الامام سلطان بن سيف من
الاستيلاء على البحرين من حسين شاه الحاكم الفارسي الضعيف ، وبعد عام استولى على
جزيرة قشم ، وهكذا أصبحت عمان منذ بداية القرن الثامن عشر تحكم جواد على ساحل
مكران وبندر عباس في الخليج .

ومارس الائمة اليعاربة حكم البلاد بقوة وعزم الى أن حدث نزاع داخلي ونشبت حرب
أهلية أضعفت من قوتهم الى حد أن انتهز الفرس عام (١٧٣٧) فرصة الموقف المضطرب
واحتلوا مسقط . وإذ وجدت القبائل نفسها في مواجهة تهديد أجنبي فقد هرعت ملتفة حول
حاكم صحار أحمد بن سعيد الذي استطاع دحر الفرس تماما .

وانتخب أحمد بن سعيد اماما عام ١١٥٧هـ/١٧٤٤م ودام حكمه حتى وفاته عام
١١٩٨هـ/١٧٨٣م ، وهو مؤسس الاسرة الحاكمة البوسعيد التي لا تزال تحكم عمان حتى
الوقت الحاضر ، وان صاحب الجلالة السلطان قابوس بن سعيد هو الحفيد السابع في
سلسلة أحفاد الامام أحمد بن سعيد .

واستطاع أحمد بن سعيد حكم البلاد من عاصمته الرستاق وعمل على تنشيط التجارة
ثم نقل ابنه سلطان بن أحمد الذي خلفه العاصمة الى مسقط عام ١٧٨٣ (شكل ١٩) .
أما السيد سعيد بن سلطان (١٨٠٧ - ١٨٥٦) والذي تشير المصادر الغربية اليه دائما
بلقب «سعيد العظيم» فانه عمل منذ توليه الحكم على مواصلة تنشيط التجارة ، ونتيجة



١٩ - صورة السفينة سلطنة

لذلك فقد امتدت رقعة أراضيه في أقصى فترات ازدهاره من مسندم حتى ظفار وتجاوزتها حتى موزمبيق البرتغالية . ولكي يعزز من قبضته على ساحل افريقيا فقد اتخذ زنجبار عاصمة ثانية للملكه .

ونعمت الجزيرة بشار ازدهار اقتصادي رائع نتيجة لتصميمه على تكثيف زراعة القرنفل المربحة وكذلك أشجار جوز الهند . وكان السيد سعيد الى جانب ذلك سياسيا بارعا . واذ وجد نفسه رهن المنافسة الانجليزية الفرنسية للسيطرة على المحيط الهندي فقد تنبه الى توجيه نشاطه التجاري مع الامريكيين الذين كانوا على عكس البريطانيين والفرنسيين الطامعين في السيطرة على المنطقة .

ومن خلال نفوذ التجار الامريكيين وقعت معاهدة صداقة وتجارة بين البلدين في مسقط

٢١ سبتمبر ١٨٣٣ .

وأرسل السيد سعيد سفينته التجارية «سلطنة» الى الولايات المتحدة عام ١٨٤٠ وعلى متنها مبعوثه الدبلوماسي أحمد بن نعمان الكعبي ، ووصلت «سلطنة» الى ميناء نيويورك في ١٣ ابريل ١٨٤٠ كأول سفينة عربية تلقي مراسيها في ميناء أمريكي . وكانت زيارة «سلطنة» مناسبة جيدة للاعلان عن المعاهدة كما كانت دليلا على العلاقات بين البلدين .

وتوفي السلطان سعيد عام ١٨٥٦ في أثناء رحلته من مسقط الى زنجبار حيث دفن

هناك في حديقة قصره . وكان في أثناء حياته قد عين اثنين من أبنائه نائبين له للاشراف على القسامين عمان وزنجبار اللذين تتكون منها المملكة في فترة غيابه عن احدهما . وهكذا فمنذ عام ١٨٣٣ كان ثويني بن سعيد يحكم في مسقط بينما أوكل الى ماجد حكم زنجبار في أثناء غياب أبيه منذ عام ١٨٥٤ .

وعند وفاة الأب لم يستطع أي من الاخوين بسط سيطرته على الآخر وتمكن الاخوان ثويني وماجد من الوصول الى اتفاق ، وحيث أن دخل مسقط كان أقل من دخل زنجبار وحيث أن غالبية السفن العمانية التجارية والحربية كانت راسية في زنجبار تحت أمرة ماجد فقد اتفق على أن تدفع زنجبار دخلا سنويا معيناً للسيد ثويني .

وفي الحقيقة لم يكن من السهل إيجاد حل لمشكلة من يتولى الحكم بعد السيد سعيد ولم يكن هناك مفر من تدخل قوى أجنبية وبصفة خاصة بريطانيا التي كانت شديدة الاهتمام باستقرار الأوضاع في المحيط الهندي . ولكن عندما أمكن التوصل الى حل لمشكلة وراثه الحكم كانت مملكة السيد سعيد قد انقسمت الى قسمين منفصلين الى الابد وحدث في كل منهما تطور تاريخي على التقيض مما حدث للآخر .

وبتأثير الحكم الانجليزي في الهند في منتصف القرن الثامن عشر اصبحت شركة الهند الشرقية الاداة الاساسية لنفوذ التجاري والسياسي الانجليزي في منطقة الخليج وبرزت عمان في الصراع الاوربي نظرا لاتساع آفاق تجارتها البحرية ، ولكي تتجنب بريطانيا مداخلات منافسيها فقد وقعت معاهدة تجارية وبحرية مع سلطان عمان عام ١٧٩٨ . وبعد مائة عام أي في ١٨٩٨ وقع السلطان فيصل بن تركي اتفاقية مع فرنسا تعطيها الحق في استخدام سفنها لبندر حصه وهي ميناء بالقرب من مسقط ، ولكن الاتفاقية اخفقت بسبب تهديد انجلترا باستخدام القوة إذا سمح لفرنسا باعتراض طريقها . والاستفادة من بندر الحصه لتزويد سفنها بالوقود .

كانت لكل من بريطانيا وفرنسا قنصليات في مسقط في القرن التاسع عشر . وفي العقد الثالث من ذلك القرن عينت الولايات المتحدة الأمريكية قنصلا فخريا لها لدى السلطنة . إلا أن فرنسا أغلقت قنصليتها في أعقاب الحرب العالمية الأولى .

إن تاريخ عمان في القرن الثامن عشر هو تاريخ بلد يسعى الى الحفاظ على تجارتها الخارجية الواسعة في وجه المنافسة الحامية بين انجلترا وفرنسا لكسب اسواق الجزيرة العربية والتحكم في طرق الملاحة عبر المحيط الهندي عامة وفي البحر العربي والخليج بشكل أخص . وكانت بريطانيا تسعى جاهدة الى بسط نفوذها على منطقة الخليج حرصا على خطوط مواصلاتها البحرية الى شبه القارة الهندية التي كانت أهم مستعمرات التاج الملكي البريطاني . وأدركت الحكومة في لندن أهمية عمان الاستراتيجية على هذا الخط الملاحي الهام . ولما كان الأسطول البحري العماني يملك القدرة على السيطرة على مياه الخليج فكان

لابد لبريطانيا أن تعمل على الحد من قوة عمان البحرية .

وجاءت وفاة السيد سعيد بن سلطان عام ١٨٥٦ وما أعقبها من انفصال زنجبار عن مسقط موالية لأهداف بريطانيا سيما وأن الانفصال أدى الى حرمان السلطنة من جزء هام من اسطولها البحري . فقد استولى السيد ماجد بن سعيد حاكم زنجبار على جميع السفن التي كانت راسية في ميناء عباسا وقت وفاة والده السيد سعيد ولم تعد تلك السفن إلى عمان أبدا . ولم يكن فقدان الاسطول هي الخسارة الوحيدة لمسقط بل وكذلك الموارد المالية التي كانت تأتي الى خزينة الدولة من زنجبار حيث التجارة الواسعة والرسوم وأرباح مزارع السيد سعيد . ولتعويض مسقط عن كل هذه الأموال وافق حاكم زنجبار الجديد على إمداد الخزينة العمانية بمبلغ محدد من المال يدفع إلى السلطات في مسقط كل عام . واستمرت زنجبار في أداء هذه المعونة السنوية لمسقط لأعوام عديدة بعد وفاة السيد ماجد بن سعيد .

انقسمت الدولة العمانية الى دولتين في عام ١٨٦١ على أثر وفاة «سعيد العظيم» كما كان يسميه الحكام الأوروبيون . وفقدت سلطنة عمان موقع الصدارة التي كانت تحتله بين دول المنطقة بقوة اسطولها البحري الضخم . كما فقدت مدينة مسقط أهميتها كميناء بحري هام تتجمع فيه السفن التجارية الآتية من افريقيا والشرق الأقصى قبل توجيهها إلى الجهة المقصودة . وهكذا تداعت حياة النعيم والرخاء التي كانت تتمتع بها هذه المدينة العريقة . ونشأت في الخليج موانئ بديلة لمسقط مثل بوشهر وبندر عباس وبندر لنجه على الساحل الايراني . واشتهرت مدينة بوشهر بصورة خاصة بسبب وجود مقر المقيم السياسي البريطاني فيها .

ظلت عمان في إنتكاستها لسنين طويلة بعد وفاة السيد سعيد وانفصام الامبراطورية . وأدى الهبوط الحاد في مواردها المالية الى إضعاف سيطرة السلاطين على الولايات الداخلية حيث بدأت النزاعات القبلية تتقدم والصراع على السلطة يشتد بمرور الزمن حتى جاء الى الحكم السلطان سعيد بن تيمور آل سعيد عام ١٩٣٢ . استطاع هذا الحاكم تهدئة النزاعات القبلية إلا أن البلاد كانت شبه منقسمة إداريا فالامام كان لا يزال الحاكم في داخلية عمان فهو الذي يعين الولاة والقضاة من مقره بنزوى على الولايات الداخلية بينما كان السلطان سعيد يسيطر على المنطقة الساحلية وهي الباطنة وعلى المنطقة الجنوبية من السلطنة .

وعلى الرغم من حدوث بعض التعديلات السياسية والادارية في المناطق الداخلية في الخمسينات من القرن العشرين واكتشاف النفط في الستينات من هذا القرن إلا أن البلاد لم تشهد تحسناً ملموساً في حياتها الاقتصادية والاجتماعية الى أن تسلم السلطان قابوس بن سعيد زمام الحكم عام ١٩٧٠ .

عمان في عهد السلطان قابوس

تسلم السلطان قابوس مقاليد الحكم إثر نجاح الانتفاضة التي قام بها في ٢٣ يوليو عام ١٩٧٠ وأدت الى تحية والده السلطان سعيد بن تيمور عن الحكم . وما يلفت النظر بأن هذه الحركة جاءت مختلفة عن معظم الانتفاضات والانقلابات العسكرية التي شهدتها العالم الثالث منذ نهاية الحرب العالمية الثانية في عام ١٩٤٥ . فقد كانت تلك الانتفاضات تبدأ بتهويل إعلامي صاحب وكأنها ستحوّل البلد من جحيم يزرع تحت نير الحكام المخلوعين إلى فردوس ينعم أهلها بجميع الخيرات التي تجلبها دولة العدالة والرخاء . ولكن هذه الوعود الوردية سرعان ما يخجوبريقها ويدرك الشعب بأن جل ما فعلته «الانتفاضة» أو «الثورة» هو الاستيلاء على الحكم من أجل الحكم أكثر منه لأجل خير الشعب وصلاح البلاد .

وبعكس هذا النمط من الحركات الثورية بدأت انتفاضة قابوس دونها صخب أو ضجة . ولذلك فإنها لم تترفضول وسائل الاعلام العالمية إلا بقدر يسير . ولكن ما أن استتب الأمر للحاكم الجديد حتى استنفر كل ما يملكه الانسان العماني من مواهب وقدرات وجميع ما يملكه القطر العماني من موارد وصبتها جميعا في مسالك العمل الجاد المثابر لانتشال عمان من براثن التخلف الذي كان قد عمّ واستفحل . ومع أن هذا الكُتَيْب لا يهدف إلى سرد التفاصيل لمراحل التطوير التي قطعتها عمان خلال الأعوام الأربعة عشر الماضية ، إلا أن تجاهله بالمرّة يُعدُّ ظلماً في حق هذه الثورة العمرانية البيضاء التي استطاعت ان تحوّل عمان من بلد يفتقر حتى الى أهم هياكل كل البنى الأساسية والخدمات الحيوية الى بلد تحترق جباله وسهوله آلاف الأميال من الطرق الحديثة والجسور وشبكات انابيب المياه وأجهزة الكهرباء . وتنتشر في أرجائها مئات المدارس للبنين والبنات والأندية الثقافية والرياضية . فضلا عن استصلاح وزراعة مساحات شاسعة من الاراضي . وإنشاء العديد من المصانع لانتاج السلع الاستهلاكية .

وقد نهض الحكم الجديد بعلاقات عمان مع الدول الاخرى على مختلف الأصعدة . ولاسيما على الصعيد الثقافي والتاريخي فقد نجحت الجهود التي تبذلها الحكومة في جلب إنتباه المعاهد العلمية والمؤسسات الثقافية في الدول المتقدمة إلى الخلفية الحضارية العمانية وظهرت في أوروبا دراسات وبحوث عديدة حول المعالم التاريخية العمانية والمنقولات التراثية . وتلعب المعارض الثقافية التي تنظمها وزارة التراث القومي والثقافة في مختلف البلدان دوراً بارزاً في تكثيف معرفة شعوب العالم بتاريخ عمان وأصالة شعبها وعراقة تراثها والآثار القديمة التي خلفتها الأمم المختلفة التي تعاقبت على هذا البلد منذ فجر التاريخ .

عمان على طريق الحرير التاريخي

إن موقع سلطنة عُمان بين قارة أفريقيا وجنوب شرق آسيا ، ووجود مضيق هرمز ضمن مياهها الإقليمية الشمالية، جعل من هذا البلد محطة صالحة لتوقف السفن التجارية في أسفارها بين هاتين القارتين بما في ذلك جزر الهند الشرقية والصين في الشرق الأقصى من جهة وبلاد الشرق الأوسط من الجهة الأخرى. فكانت القوافل البحرية التجارية تتوقف في ميناء مسقط في شرق السلطنة وصحار في شمالها إما منتظرة الرياح المواتية لإستئناف سفرها أو للتزود بالمؤن والماء.

وبذلك إكتسبت عمان أهمية كبيرة بالنسبة لما يسمى الآن بطريق الحرير البحري . كما إكتسب سكان المناطق الساحلية خبرات تجارية وملاحية وأسعة بحكم تعاملهم مع التجار الوافدين ومع بضاعتهم التي تتم فيها عمليات البيع والشراء أثناء توقف هذه السفن .

مشروع اليونسكو لدراسة طرق الحرير

عندما يسافر المرء فهو غالبا ما يحمل إلى جانب بضاعته لغته وعاداته وتقاليده ومعتقداته إلى البلد الذي يقصده. ولذلك فقد أعتبر العلماء التجارة بأنها وسيلة لنقل القيم فيما بين الأمم .

وقد حدى هذا المفهوم بمنظمة الأمم المتحدة للتربية والثقافة والعلوم (اليونسكو) إلى إعداد مشروع علمي ضخم على نطاق دولي لدراسة وتقويم المعطيات التي أفرزتها التنقلات التجارية بين مختلف أرجاء العالم عبر التاريخ. وأطلقت عليه « مشروع طرق الحرير - دروب الحوار » . ويتم تنفيذ المشروع عبر الطرق التالية :-

- 1- الطريق الجبلي الذي سلكنه الدواب من حوض البحر الأسود لغاية بلاد الصين.
- 2- الطريق السهلي الذي يربط بين تركيا والشرق الأقصى.
- 3- الطريق البحري، وهو أهم هذه الطرق إنطلاقا من مدينة فينيسيا بإيطاليا إلى مدينة أوساكا في اليابان.

أهداف المشروع

تهدف الدراسة إلى توعية الشعوب القاطنة في الأقطار الواقعة على طرق الرحلات بأهمية إجراء حوار هادف بناء فيما بينها لتعميق روح التفاهم وتعزيز التواصل الحضاري من أجل إثراء التبادل الثقافي وخلق بيئة إنسانية صالحة تتعزز فيها أواصر الأخوة بين الأمم والشعوب وبين الشرق والغرب .

الخصيلة المتوقعة من الدراسة

يبدو من تعدد المحاور التي تشملها الدراسة بأنها ستتمخض عن مجموعة كبيرة من المعطيات في ميادين العلوم والفنون والآثار والجغرافيا والسياسة وكذلك في مجال الملاحظة والتجارة وغيرها من مجالات الحياة .
وينوي القائمون بتنفيذ المشروع إصدار أطلس مفصل يتناول الحقائق الجغرافية والإقتصادية والزراعية وسواها . وسيساعد هذا الأطلس في توسيع آفاق التجارة العالمية .

موقع سلطنة عمان على طريق الحرير

عرفت عمان التجارة البحرية قبل نشوء تجارة الحرير ومرور السفن الحاملة لهذه التجارة عبر سواحلها ففي الألفية الثالثة قبل الميلاد كانت السفن العمانية تصل الى بلاد ما بين النهرين . وأصبحت الموانئ العمانية مثل مسقط وصحار محطات آمنة لتوقف السفن منذ الألفية الثانية قبل الميلاد . ويذكر المؤرخون أن ظفار بجنوب عمان ، وأسمها القديم أوفيرا وأوفيري ، تستقبل السفن المتنقلة بين مصر والشرق الأقصى حيث كانت هذه السفن تتوقف في ميناء مرباط على البحر العربي . وفي تلك الحقبة إشتهر ميناء مدينة سمهم ، وإسمها الحالي خور روري ، بتصدير اللبان . وقد ورد موضوع اللبان في فصل سابق من هذا الكتيب وفي القرن الثامن الميلادي إزدهرت التجارة بين صحار ومناطق الصين الجنوبية أزدهاراً كبيراً جداً حتى أنه عندما أوقفت الصين تعاملها مع صحار أعلن عدد من المؤسسات التجارية الصحارية إفلاسها .

ولا شك أن هذا التاريخ الحافل للتجارة البحرية لعمان هو الذي حدى بمنظمة اليونسكو إلى إعتبار مسقط إحدى الموانئ الرئيسية التي تتوقف فيها الرحلة البحرية للمشروع. وسيقدم فريق العلماء المرافقون للبعثة نتائج دراستهم وبحوثهم ضمن محاور الندوة العلمية التي ستعقدتها وزارة التراث القومي والثقافة العمانية خلال توقف الرحلة في مسقط.

إهتمام جلالة السلطان بالمشروع

إستجابة لطلب اليونسكو وإدراكا من صاحب الجلالة السلطان قابوس بن سعيد سلطان عمان للأهمية العلمية لهذا المشروع الدولي الهام فقد وضع جلالتة اليخت السلطاني « فلک السلامة » تحت تصرف اليونسكو للقيام بالرحلة البحرية من فينيسيا إلى إوساكا باليابان.

المدينة المفقودة أوبار

في القرن الثاني للميلاد ذكر الجغرافي اليوناني كلوديوس طلومي موقعا في ظفار أطل عليه تسمية « مركز التسوق العماني » وقال أنه يقع على الطرف الشرقي لصحراء الربع الخالي في الشمال من مدينة صلالة. وأدت الإكتشافات الحديثة التي أستخدمت فيها التكنولوجيا المتطورة إلى كشف المدينة المفقودة أوبار UBAR في الموقع الذي أشار اليه طلومي بالقرب من قرية شصر على بعد ١٤٠ كيلومتر شمال مدينة صلالة. وكانت أوبار محطة لتجمع القوافل التجارية قبل إنطلاقها إلى ميناء سمهرم لتصدير اللبان وغيره من السلع التجارية الى العراق ومصر واليونان وذلك في الألفية الأولى قبل الميلاد.

المجمع الإداري في إوبار

كشفت الحفريات التي ذكرناها آنفا عن بقايا لمجمع مربع الشكل له ثمانية أبراج وعدد كبير من الأعمدة ويذهب العلماء المكتشفون إلى أن بناء هذه المجمع يعود الى عام ١٠٠٠ ق.م وهو عصر حكم النبي سليمان لبيت المقدس. ومن الممكن كما يعتقد هؤلاء العلماء أن تكون الملكة بلقيس ملكة سبأ قد مرت بمدينة أوبار في طريقها من اليمن إلى

فلسطين لزيارة النبي سليمان بإعتبار أن هذه المدينة قريبة من اليمن ويكون موقعها على الطريق الرئيسي الذي يفضي إلى بيت المقدس .

إتفاقية تحديد الحدود مع اليمن

في أكتوبر عام ١٩٩٢ أبرمت الحكومتان العمانية واليمنية إتفاقية تمت بموجبها تسوية الخلافات الحدودية بين البلدين . ويقدر ما تخصص هذه الإتفاقية الجانب الأركيولوجي فإنه من المتوقع أن تساعد وزارة التراث القومي الثقافة بالسلطنة على إجراء مزيد من عمليات الإستكشاف بحثا عن الآثار التاريخية المدفونة تحت رمال الربع الخالي الساخنة .

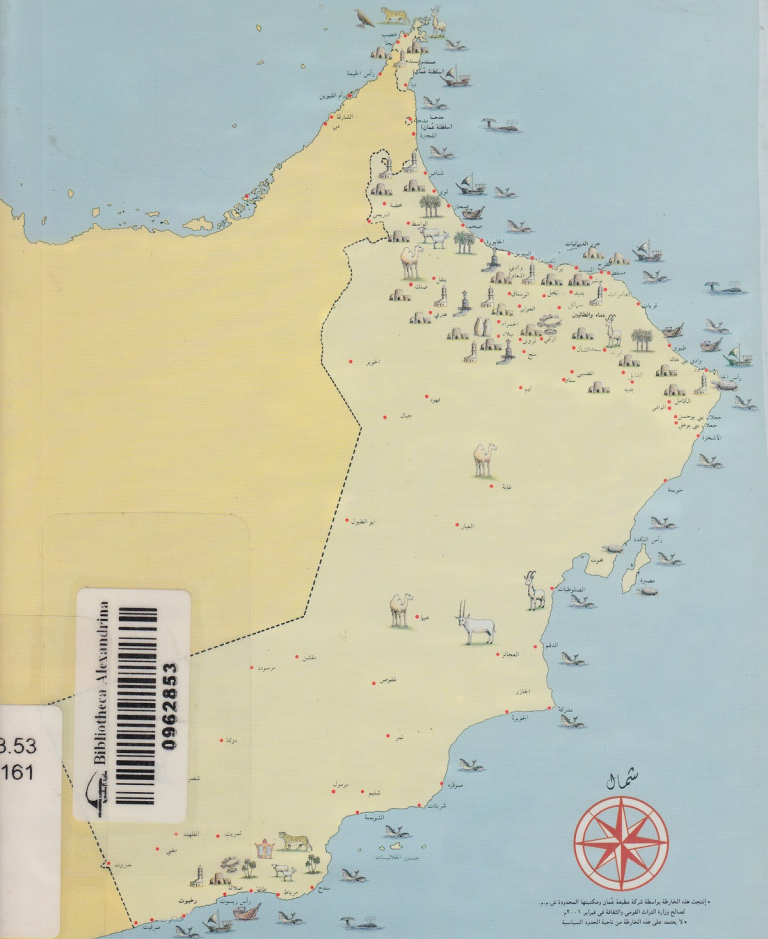




خاتمة

في مسار التاريخ نجد دولاً تألقت وازدهرت رداً من الزمن ثم دالت فزالت، ودولاً قست عليها صروف الدهر حيناً ثم نفضت عن نفسها غبار الخمول وعاد إليها ألقها وازدهارها. وما من شك بأن قدر عمان في ركب التاريخ إنما هو سلسلة من صراع طويل بين أصالة شعبها بكل قيمه ومقدراته وبين قوى الغزو العاتية الآتية من الخارج، ومعطيات هذا الصراع هي صمود الشعب في وجه الغزاة مرة تلو أخرى وظفره عليهم في النهاية. وما الحاضر المزدهر الذي تنعم به عمان اليوم إلا برهان جلي لذلك الصمود وحصيلة غنية لهذا الظفر. ومن فضل الله على الشعب العماني أن قيض له قيادة وطنية متنورة في شخص السلطان قابوس بن سعيد الذي يدرك أهمية إحياء التراث الحضاري بقدر إدراكه لضرورة التحديث والعصرنة. وإن المرء ليرى ويلمس بصمات هذا التفكير في جميع مجالات التنمية القائمة في السلطنة سواء في فنون الهندسة المعمارية أو المجال الثقافي أو الفنون الشعبية أو غيرها من مجالات التنمية حيث يتعانق التطوير الحديث مع التقليد التليد، والهدف من وراء ذلك هو ترسيخ الهوية القومية العربية الاسلامية للشعب والوطن، والحيلولة دون ذوبان أصالة الأمة وعراقة البلاد في خضم المستجدات الوافدة التي تنطوي عليها عملية التحديث والعصرنة.

(رقم الإيداع ٢٠٠١/١٩٨)



3.53
161

Bibliotheca Alexandrina



0962853



• انشأت هذه الخارطة بواسطة شركة طباعة شمال ومكتبتها المحدودة في كوم
 • الصانع وزارة التراث القومي والثقافة في فبراير ٢٠٠١ م
 • لا يعتمد على هذه الخارطة من ناحية الحدود السياسية